







































De mooiste stiltewandelingen van Nederland

Overzichtskaart



LEGENDA

	wandelroute (verhard)		bebouwing
	wandelroute (onverhard)		bos
	routevariant (verhard)		heide
	routevariant (onverhard)		water
	rotepunt		zand
	kilometeraanduiding		grasland
	natuurhotspot		akkerland
	fietsknooppunt		autosnelweg
	wandelknooppunt		hoofdweg
	overig knooppunt		kleinere weg
	ANWB-paddenstoel		kleine verharde of onverharde weg
	infopunt		pad
	vogelkijkhut		vrijliggend fietspad
	parkeerplaats		klaphek, slagboom, wildwissel of veerooster
	bushalte		
	treinstation		
	café/restaurant		
	camping		
	uitzichtpunt		
	uitkijktoren		
	picknicktafel		
	bank		
	watermolen		
	grafheuvel		